

Visualisation réaliste du parc éolien *Grand Cerisier*

Créé par Leon Rook pour Platform Thiérache - 2018

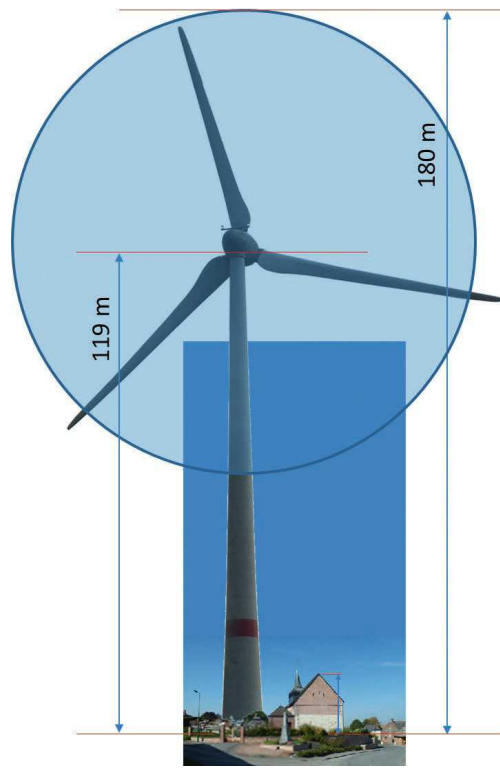


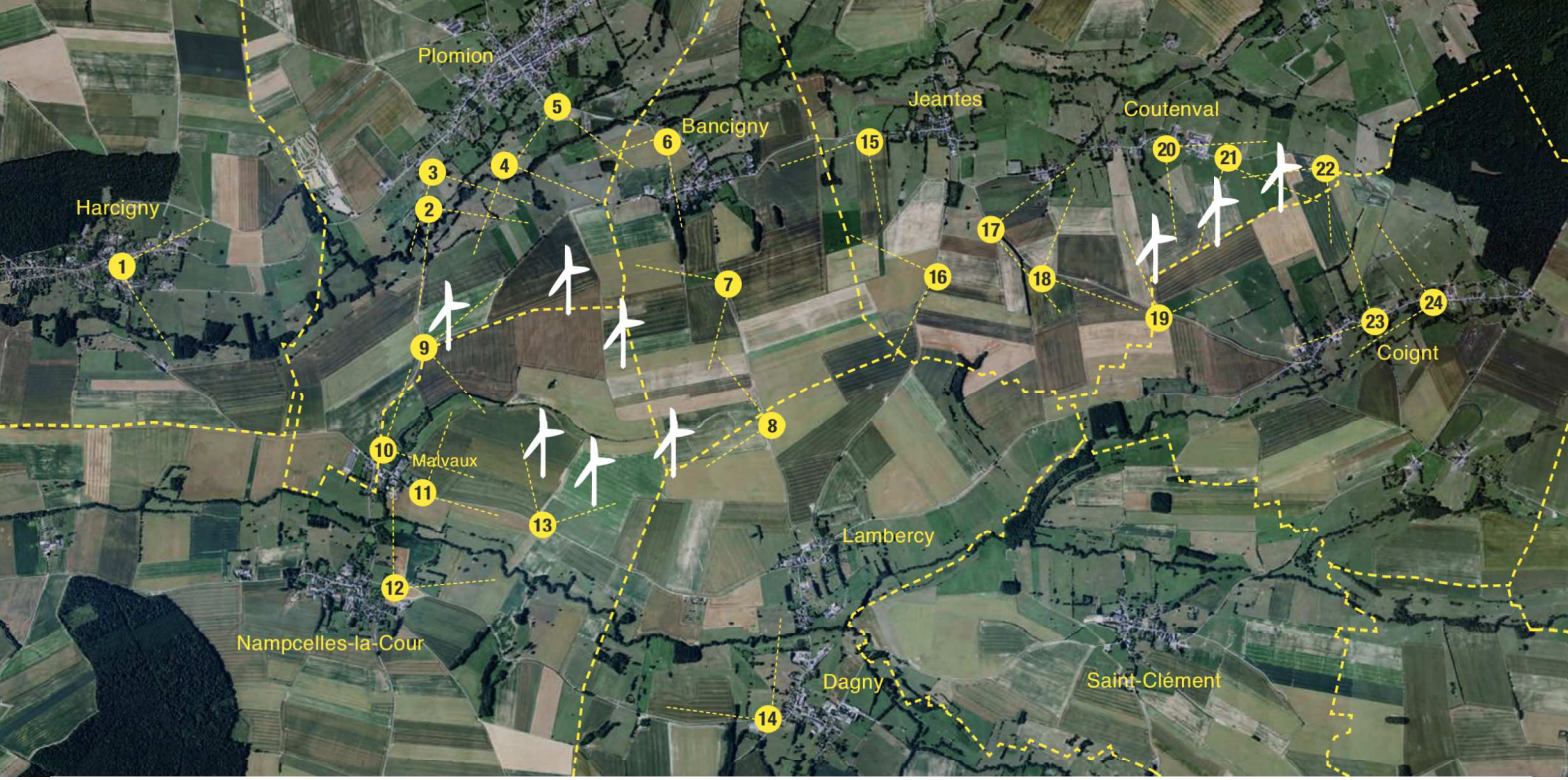
**Distance des éoliennes prévues
aux bâtiments de**

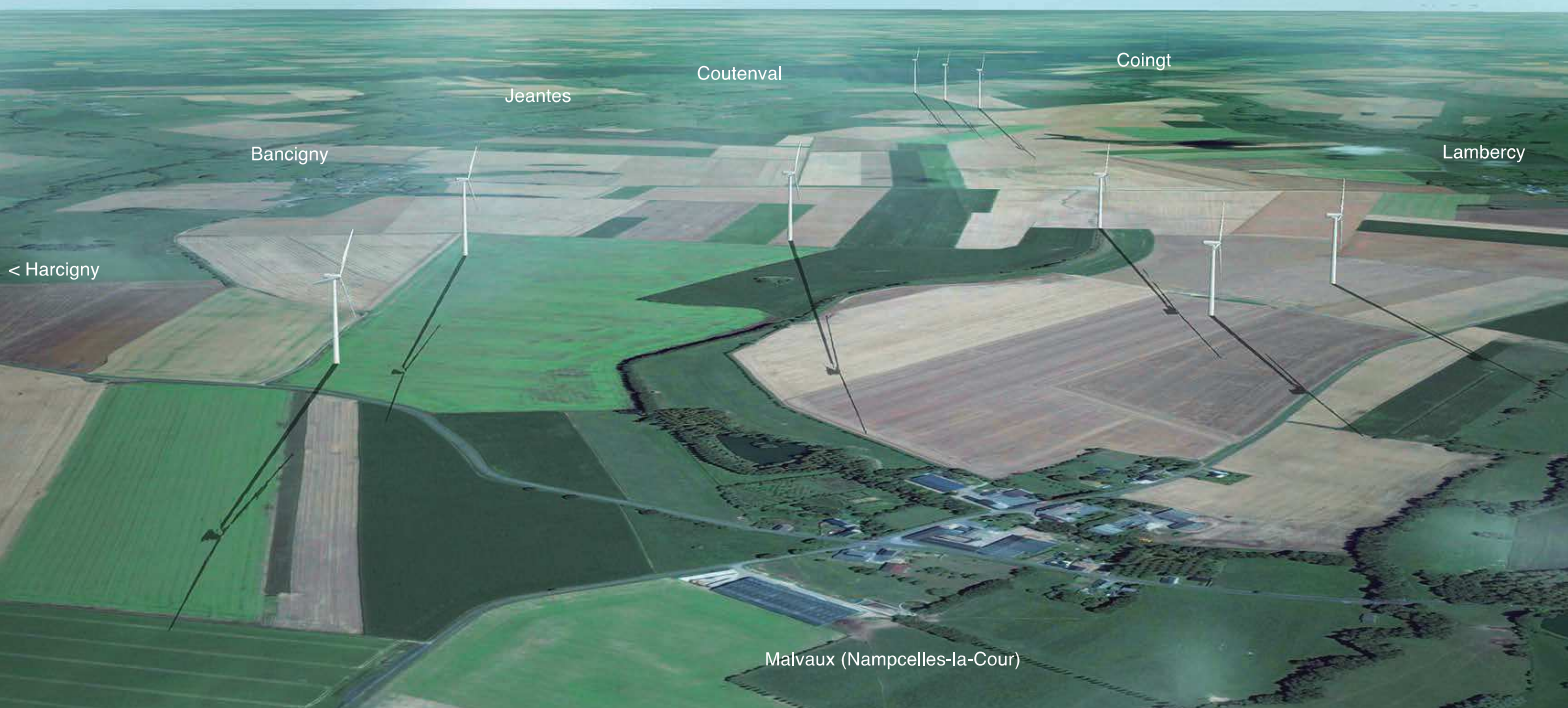
Harcigny	1750 m
Plomion	1170 m
Bancigny	950 m
Jeantes	2300 m
Coutenval (Jeantes)	620 m
Coingt	830 m
Plomion	1170 m
Nampcelles-la-Cour	750 m
Lambercy	900 m
Dagny	1500 m



Éolienne vs. le centre de Dagny
— à échelle réelle









1 HARCIGNY - D37 / RUE DE LA FONTAINE



2 PLOMION - D36 (ROUTE DE NAMPCELLES-LA-COUR)



3 PLOMION - D36 (ROUTE DE NAMPCELLES-LA-COUR)



4 PLOMION - FERME DU MOULIN



5 PLOMION - D747 / RUE DE LA GARE (ROUTE DE BANCIGNY)



6 BANCIGNY - D747 (ROUTE DE PLOMION)



7 BANCIGNY - ROUTE DE DAGNY-LAMBERCY



8 DAGNY-LAMBERCY - ROUTE DE BANCIGNY



9 PLOMION - D36 (ROUTE DE NAMPCELLES-LA-COUR)



10 MALVAUX (NAMPCELLES-LA-COUR) - D36 (ROUTE DE PLOMION)



11 MALVAUX (NAMPCELLES-LA-COUR) - RUE DES EBURGNIERS (ROUTE DE LAMBERCY)



12 NAMPCELLES-LA-COUR - RUE DE LA FONTAINE DES CLERCS / D61 (ROUTE DE DAGNY-LAMBERCY)



13 NAMPCELLES-LA-COUR - RUE DES FONTAINES (ROUTE DE LAMBERCY)



14 DAGNY - D61 / RUE DE JEAN PASTOUREAU (ROUTE DE NAMPCELLES-LA-COUR)



15 JEANTES - D747 (ROUTE DE BANCIGNY)



16 JEANTES - D749 (ROUTE DE LAMBERCY)





17 JEANTES - D747 - ROUTE DE COINGT



18 JEANTES - D747 - ROUTE DE COINGT







21 COUTENVAL - D748 / HAMEAU DE COUTENVAL



22 COUTENVAL - HAMEAU DE COUTENVAL (BRICE)

Google Earth



23 COINGT - D747 / GRANDE RUE



24 COINGT - D747 / GRANDE RUE



24 COINGT - D747 / GRANDE RUE